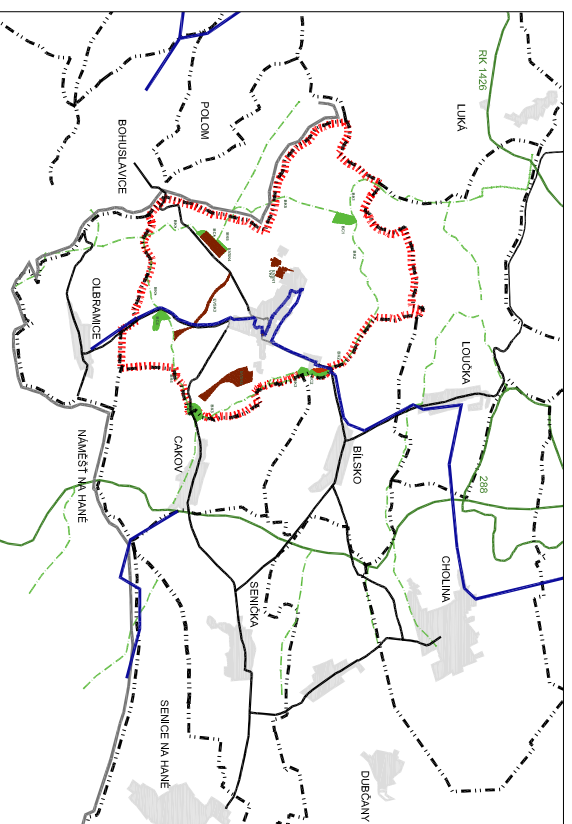
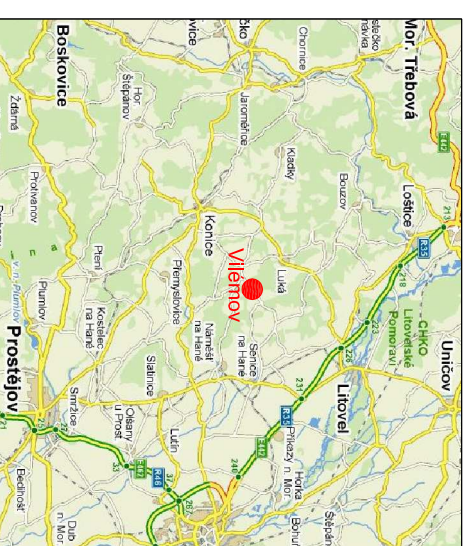
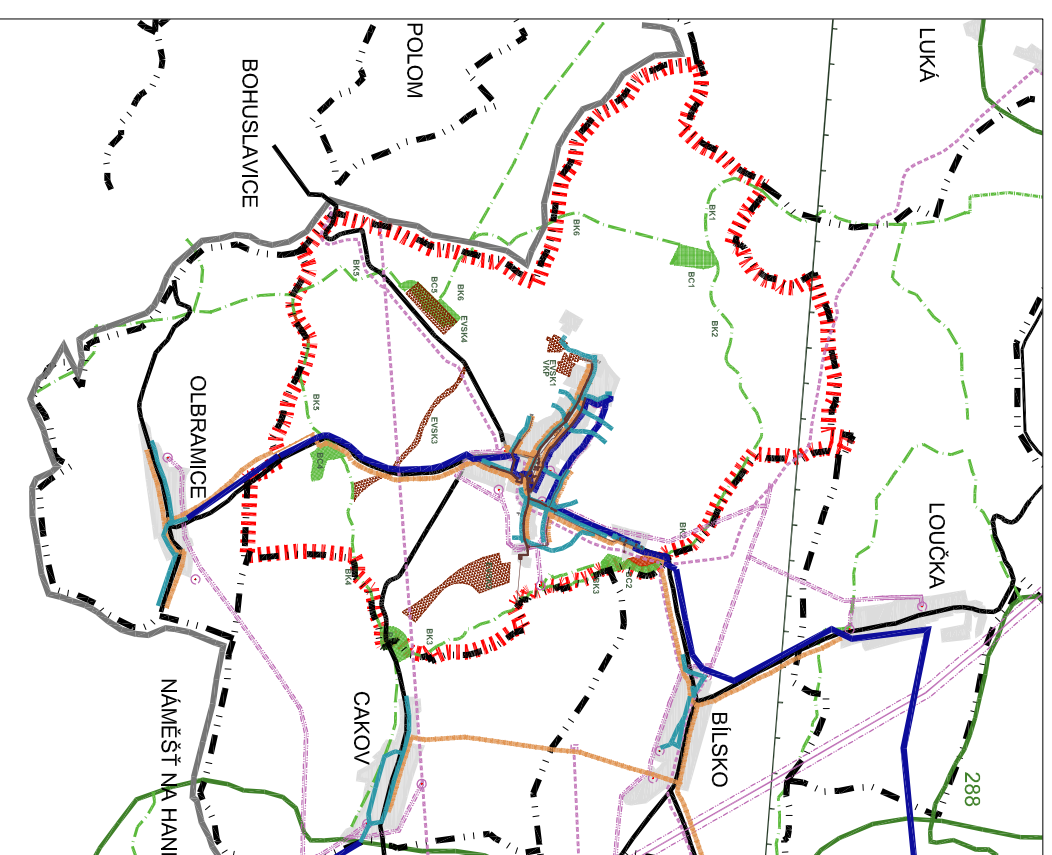


6. Výkres širších vztahů Územní plán - Vilémov m 1: 100 000

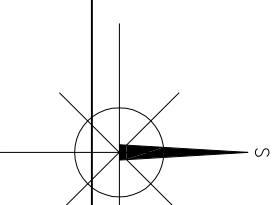


	LEGENDA
	ŘEŠENÉ ÚZEMÍ
	HRANICE KATASTR. ÚZEMÍ
	HRANICE OBCE S ROZŠÍŘENOU PŮSOBNOSTÍ
	ZASTAVĚNÉ ÚZEMÍ
	ZÁSOBOVACÍ VODOVODNÍ ŘÁD (ZÚR OK)
	SCHÉMA USES (ZÚR OK)
	SCHÉMA LOKÁLNÍHO USES
	SILNICE III. TŘÍDY

výřez k.ú. Vilémov- 1:50 000



	LEGENDA
	ŘEŠENÉ ÚZEMÍ
	HRANICE KATASTR. ÚZEMÍ
	HRANICE OBCE S ROZŠÍŘENOU PŮSOBNOSTÍ
	ZASTAVĚNÉ ÚZEMÍ OBCÍ
	zásobovací vodovodní řád- převzato ze ZÚR OK
	VODOVOD MÍSTNÍ
	PL YNOVOD
	KANALIZACE, ČOV
	VENKOVNÍ VEDENÍ EL. SÍTĚ NN KABELOVÉ VČETNĚ OP
	VENKOVNÍ VEDENÍ EL. SÍTĚ VN 1-35KV
	DÁLKOVÝ TELEKOMUNIKAČNÍ KABEL
	SCHÉMA USES (ZÚR)
	SCHÉMA LOKÁLNÍHO USES
	SILNICE III. TŘÍDY
	OP LETIŠTĚ



Územní plán - Vilémov ODŮVODNĚNÍ 6. VÝKRES ŠIRŠÍCH VZTAHŮ m 1: 100 000

datum: 12/2008
vpracovali: ing. arch. Jana Richtrová, ing. arch. P. Žencák